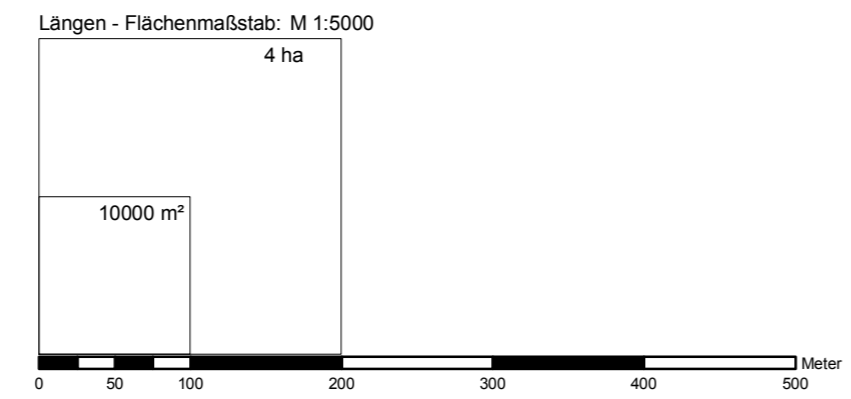
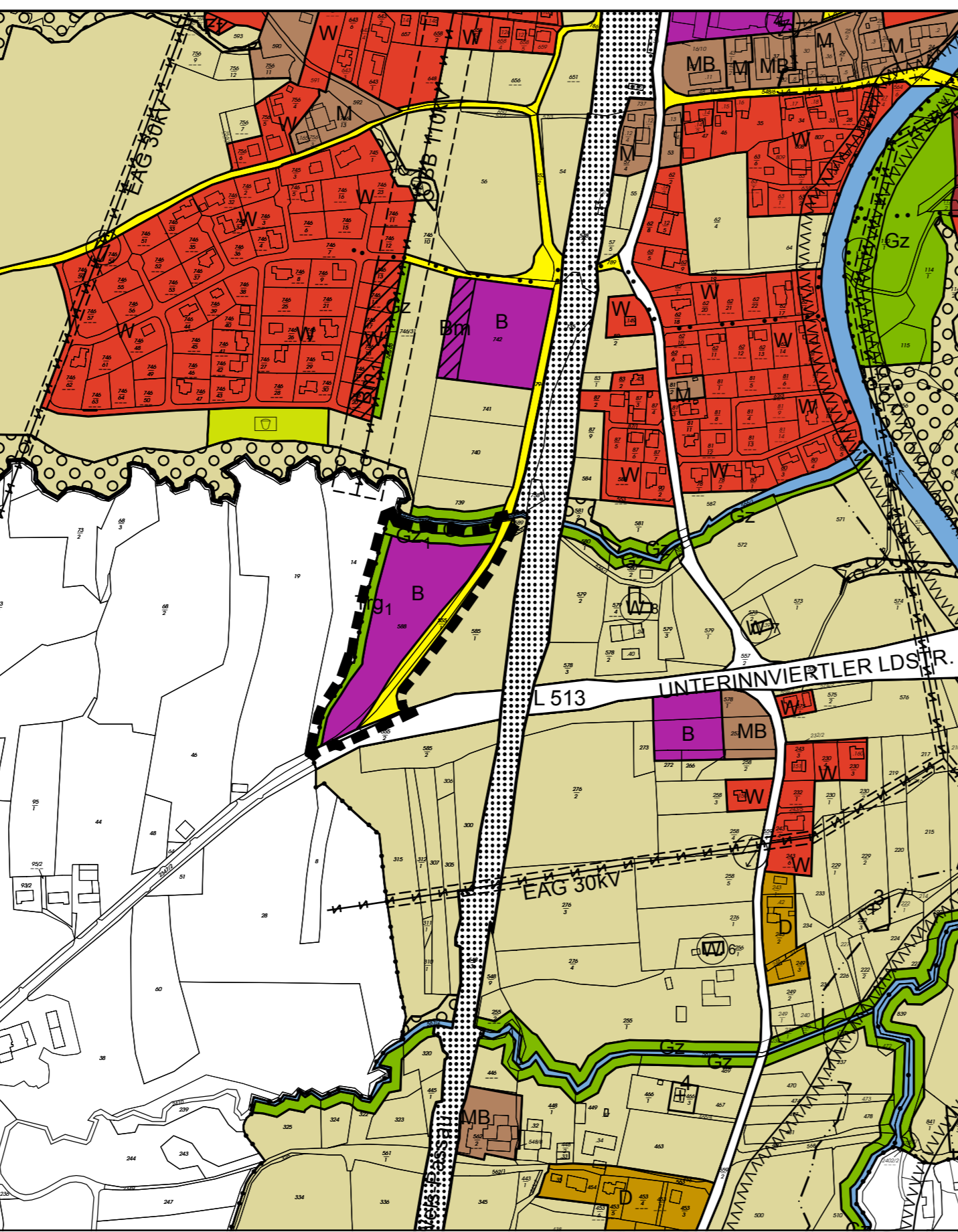


M = 1:1000



LEGENDE

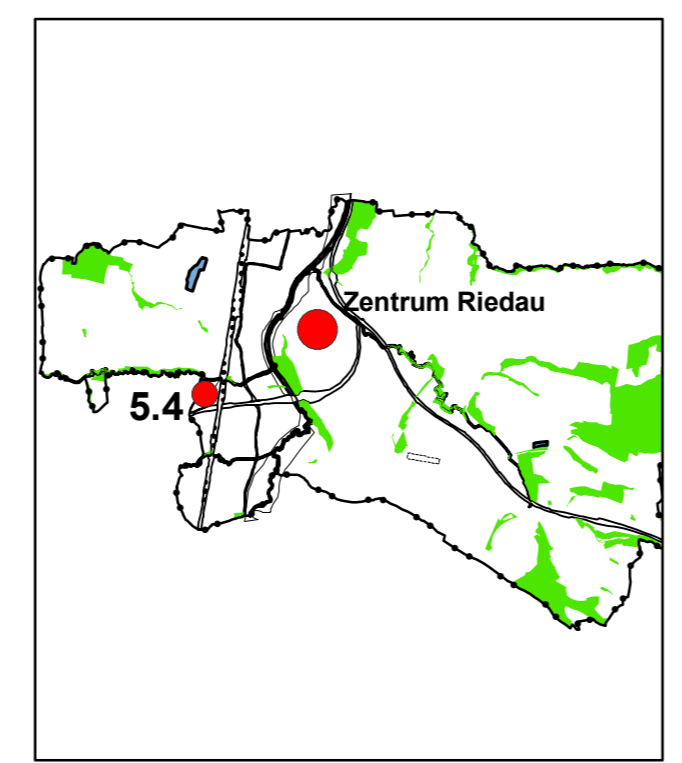
- Wohngebiet
- Wohngebiet für mehrgeschosige förderbare Wohnbauten oder Gebäude in verdichteter Flachbauweise
- Kerngebiet
- Gemischtes Baugebiet
- Eingeschränktes Gemischtes Baugebiet: (Neubauten von Wohnungen sind unzulässig, ausgenommen Betriebswohnungen)
- Betriebsbaugebiet
- Sondergebiet des Baulandes
- Fließender Verkehr
- Parkplatz
- Für die Land- und Forstwirtschaft bestimmte Fläche, Odland
- Spiel- und Liegewiese, Spielplatz
- Sport- und Spielfläche
- Freibad
- Erwerbsgärtnerei
- Friedhof
- Grünzug Gz: zum Schutz und zur Verbesserung des Landschafts- und Ortsbildes (siehe Stamplan)
- Gz 1: Freihaltefläche - Hochwasserschutz
- Trenngrün
- Trg 1: Siedlungsrand: Bepflanzung mit Bäumen und Sträuchern
- Landesstraßen B mit Schutzzone
- Festgelegte Widmung: Verkehrsflächen - Flächenmäßige Darstellung
- Hauptbahn
- Festgelegte Widmung: Verkehrsflächen - Flächenmäßige Darstellung
- Punktmäßige Darstellung für Fußwege
- Hochspannungsfreileitung mit Schutzbereich
- Verkabelte Hochspannungsleitung mit Schutzbereich
- Archäologisches Fundhoffungsgebiet
- Fließerschutzzone
- Hochwasserlinie eines bekannten Hochwasserereignisses (HW 2002)
- Gewässer fließend
- Denkmalgeschütztes Gebäude
- Wald entsprechend der forstrechtlichen Planung
- Festgelegte Widmung: Land- und Forstwirtschaft, Odland
- Umspannwerk
- Transformatorstation
- Gemeindegrenze
- Katastralgemeindegrenze
- Grenze des Planungsgebietes

ÄNDERUNGEN

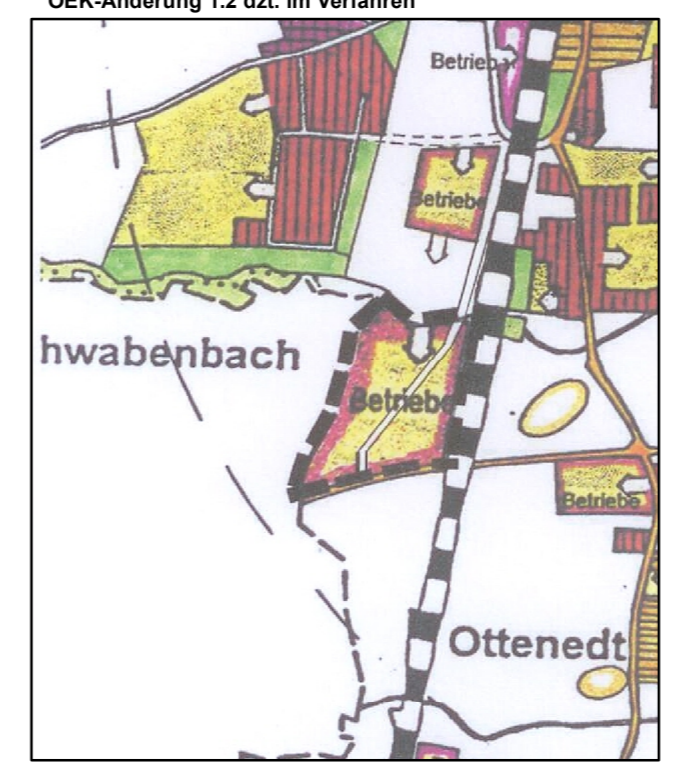
GRUNDSTÜCKSNR. nach Stand DKM im Lageplan	VON	UMWIDMUNG	IN
588 tw.	land.- u. forstwirtschaftl. Grünland		Betriebsbaugebiet
588 tw.	land.- u. forstwirtschaftl. Grünland		Trenngrün: Trg 1
588 tw.	land.- u. forstwirtschaftl. Grünland		Grünzug: Gz 1
588 tw., 585/1 tw.	land.- u. forstwirtschaftl. Grünland		Verkehrsfläche - fließender Verkehr
585/1 tw.	land.- u. forstwirtschaftl. Grünland		Ersichtlichmachung Landesstraße
555/1 tw.	land.- u. forstwirtschaftl. Grünland		Verkehrsfläche - fließender Verkehr
555/2 tw.	Ersichtlichmachung Landesstraße		Betriebsbaugebiet

Grundlage Lageplan 1:1000: DKM Stand 2008 und Teilungspläne D.I. Reifeltshammer und D.I. Wagneder (GZ 513-36/06) zur Neuvermessung der Parzelle 555/1.

ÜBERSICHTSPLAN M=1:50.000



ÖEK AUSSCHNITT M=1:10000



FLÄCHENWIDMUNGSPLAN		EV. NR.	EV. NR. ÄNDERUNG
MARKTGEMEINDE RIEDAU		FW 5	FW 5.4
TEIL A: FLÄCHENWIDMUNGSTEIL NR.5		M = 1:5000	
ÄNDERUNG NR. 5.4 - "Markl"			
GRUNDLAGE TEIL B: ÖEK NR.1		BESCHLUSS DES GEMEINDERATES	
ÖEK ÄNDERUNG NR.1.2		VOM	
ÖFFENTLICHE AUFLAGE		BESCHLUSS DES GEMEINDERATES	
AUFLAGE	VON	BIS	ZAHL
			DATUM
RUNDSIEGEL		BÜRGERMEISTER/IN	
GENEHMIGUNG		KUNDMACHUNG	
DER OÖ. LANDESREGIERUNG		KUNDMACHUNG	VOM
		ANSCHLAG	AM
		ABNAHME	AM
RUNDSIEGEL		BÜRGERMEISTER/IN	
VERORDNUNGSPRÜFUNG			
DURCH DAS AMT DER OÖ. LANDESREGIERUNG			
PLANVERFASSER/IN		NAME: DIPL. ING. GERHARD ALTMANN	
		Ingenieurbüro für Raumplanung	
		ANSCHRIFT: 4710 Grieskirchen, Industriestraße 28	
		PL. NR. 02/10	
		GRIESKIRCHEN	13.01.2010
Rundsiegel/Stempel	Ort	Datum	Unterschrift