

**Netzausgleichung**

Bearbeiter : REI  
 Eingabe : 5388.net  
 MP1-Par: MIT Hoehe  
 MP1-Par: Datkoo = GKM31  
 Freier Lageausgleich und Helmertstransformation  
 Anzahl der Unbekannten = 13, Beobachtungen = 17

Mittl. Fehler : m0 mR mS[mm] mS[ppm]  
 apriori: 10.0 10.0 3.0 3.0  
 aposteriori: 12.9 12.9 7.7

**FESTPUNKTE**

Nummer	Y	X
404430	22344.98	351650.97 (44-30T1)
481292054	22280.90	351487.45 (0)
481292065	22350.25	351678.03 (0)

**NEUPUNKTE** Ausgeglichen, Fehlerschranke = 0.050

Nummer	Y [m]	X [m]	mY [m]	mX [m]	PLG [m]
481292062	22455.51	351496.32	0.004	0.004	0.006
481292163	22354.04	351529.14	0.002	0.003	0.004
481292164	22294.41	351542.02	0.003	0.002	0.004
985388011	22361.92	351566.53	0.001	0.005	0.005
995388599	22338.25	351545.83	0.002	0.003	0.003

Maximale Fehler my/mx : 0.004 0.005

**BEOBSACHTUNGEN**

Stand	Ziel	Richt.	Str.	Vr	Vs
481292163	481292164	7.9309	61.005	-0.0001	-0.007
0	985388011	107.6101	38.209	0.0001	0.001
985388011	404430	13.4030	86.10	0.0001	0.000
0	481292163	239.2279	38.209	-0.0001	0.001
G 995388599	481292062	125.3958	127.277	-0.0000	-0.000
G 0	481292163	151.7316	22.955	-0.0000	0.012
G 0	481292065	5.7209	132.759	-0.0001	-0.016
G 0	481292054	249.3950	81.854	0.0001	-0.014
G 0	481292164	294.4461	44.001	0.0001	0.004

Maximale Verbesserungen vr/vs : -0.0001 -0.016

Helmertstransformation fuer GPS-Messungen:  
 Y0= 0.016 X0= 0.016 Z0= 0.000  
 a=-0.0003838 b= 1.0000280  
 Winkel= 399.97557, Massstab=1.00002812

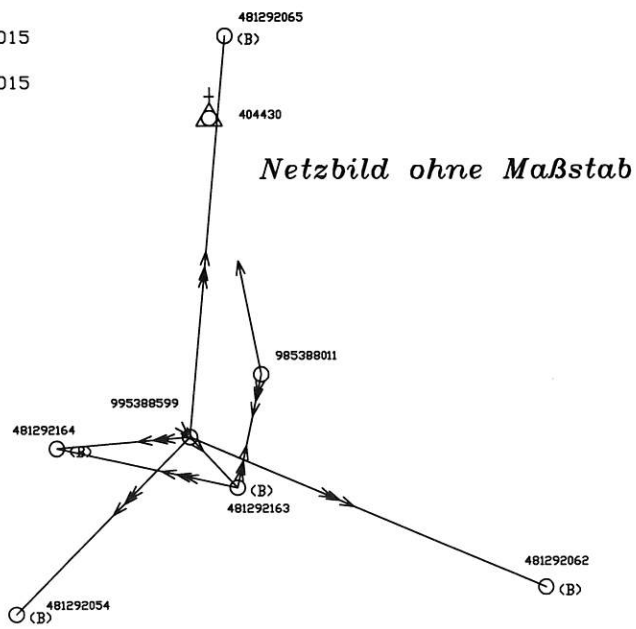
**Passpunkte, Verbesserungen:**

Nr	Ypp	Xpp	Vy	Vx
404430	22344.980	351650.970 (44-30T1)		
	22344.968	351650.983	0.012	-0.013
481292054	22280.950	351487.430 (Netzausgl. Riedau)		
	22280.949	351487.433	0.001	-0.003
481292062	22455.560	351496.390 (Netzausgl. Riedau)		
	22455.566	351496.388	-0.006	0.002
481292065	22350.220	351678.060 (Netzausgl. Riedau)		
	22350.228	351678.045	-0.008	0.015

Maximale Verbesserung : 0.012 0.015

**Transformierte Punkte:**

Nr.	Ytrans.	Xtrans.
481292163	22354.071	351529.179
985388011	22361.931	351566.573
481292164	22294.453	351542.025
995388599	22338.289	351545.850



**PLANURKUNDE**

behördl. bef. u. beeidete  
Ingenieurkonsulent  
für Vermessungswesen

Vermessung  
und  
Geoinformation

GEOMETER in GRIESKIRCHEN  
**Dipl.-Ing. JOHANN REIFELTSHAMMER**

4710 Grieskirchen Industriestraße 28  
 TEL: 07248/62213, mobil: 0664/2428963 eMail: reifeltshammer@rvg.co.at



Marktgemeinde 4762 Riedau  
 Genehmigt mit Bescheid  
 vom 19. MAI 2015 Zl. B. 231-td/24-2015  
 Riedau, am 19. MAI 2015


**Marktgemeindeamt Riedau**  
 Bundesgebühren € 3,10  
 Verwaltungsabgabe € -  
 entrichtet. Geb. Verz. Nr. -  
 Datum/Unterschrift: 19. MAI 2015

Der Bürgermeister

**Grundkauf Gasthaus Laufenböck**

Ortsgemeinde : Riedau  
 Kat. Gem.: Riedau 48129  
 Gerichtsbezirk: Schärding  
 Vermessungsamt: Ried i.I.

Vermessung  
und  
Geoinformation



Diese Planurkunde wurde entsprechend der mir verliehenen Befugnis eines Ingenieurkonsulenten für Vermessungswesen verfaßt. Vermessung und Kennzeichnung der Grenzen entsprechen den Bestimmungen des Vermessungsgesetzes und der Vermessungsverordnung.

GZ.: 5388/14  
 Vermessung: 8.10.2014  
 Planverfassung: 25.04.2015



**MAPPENDARSTELLUNG UND MESSUNGSRISS**

**V408 GEGENÜBERSTELLUNG**

Flächenberechnung: o .. aus Koord., g .. grafisch, go .. g abgegl. auf o, x .. lt.Kataster, R .. Rest, Ro .. Rest aus Orig., GP .. ganzes Gst., BA .. Ben.Abschn.  
 Benützungsort: Bf .. Baufl., Geb .. Gebäude, Bbg .. Baufl.begrünt, Bbf .. Baufl.befestigt, LN .. landw., Wd .. Wald, Gew .. Gewässer, SB .. Sonstige Nutzung

alter Stand				Abfall			Zuwachs			neuer Stand				Anmerkung	
KG Gst.	Grenz-Kataster	Ben.-Art	Gst. Fläche m2	Teilfl.	Fl.-Ber.	zu KG Gst.	zu GB EZ	Fläche m2	aus KG Gst.	aus GB EZ	Fläche m2	KG Gst.	Ben.-Art		Fl.-Ber.
61	-	-	1461	1	o	58/1	86	49				61	-	R	1412
61	Geb	-	74										Gt	T	1338
61	Gt	-	1387										Geb	T	74
Summe			1461					49							1412

EZ: 48129-84: Mgm. Riedau Marktplatz 32-33, 4752 Riedau

58/1	-	-	2065	1	o				61	84	49	58/1	-	R	2114
58/1	Geb	-	769										Geb	T	769
58/1	Geb02	-	966										Geb02	T	1015
58/1	Gt	-	330										Gt	T	330
Summe			2065					49							2114

48129-86: Laufenböck Johann und Marianne Marktplatz 98, 4752 Riedau

**KOORDINATENVERZEICHNIS (GAUSS-KRÜGER-SYSTEM M31)**

**Festpunkte**

404430 22344.98 351650.97 44-30T1

**Polygonpunkte**

PP aus Netzausgl. Riedau  
 481292054 22280.95 351487.43  
 481292062 22455.56 351496.39  
 481292065 22350.22 351678.06  
 481292163 22354.07 351529.18  
 481292164 22294.45 351542.03  
 985388011 22361.93 351566.57  
 995388599 22338.29 351545.85

**Überprüfte Grenzpunkte**

6868 22359.52 351528.61 48129\*E\*5/1999  
 8501 22370.93 351575.94 48129

**Neue Grenzpunkte**

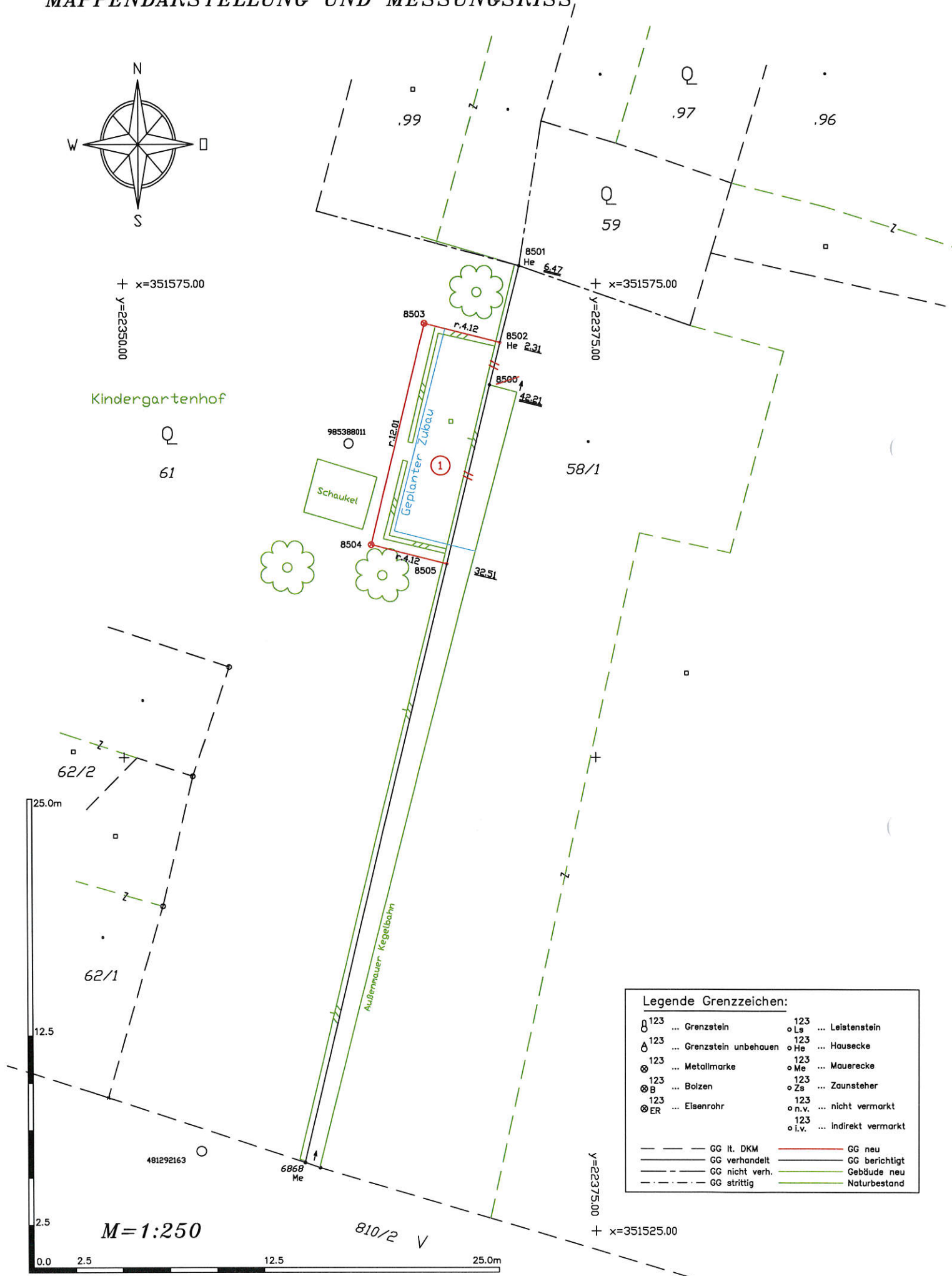
8502 22369.93 351571.89 48129  
 8503 22365.94 351572.90 48129  
 8504 22363.12 351561.23 48129  
 8505 22367.11 351560.22 48129

**Übernommene Grenzpunkte**

**Gelöschte Punkte**

8500 22369.38 351569.66 48129

**Sonstige Punkte**



**Legende Grenzzeichen:**

o 123 ... Grenzstein	o 123 ... Leistenstein
o 123 ... Grenzstein unbehauen	o 123 ... Hausecke
o 123 ... Metallmarke	o 123 ... Mauerecke
o 123 ... Bolzen	o 123 ... Zaunsteher
o 123 ... Eisenrohr	o n.v. ... nicht vermarkt
	o 123 ... indirekt vermarkt

--- GG lt. DKM	--- GG neu
--- GG verhandelt	--- GG berichtigt
--- GG nicht verh.	--- Gebäude neu
--- GG strittig	--- Naturbestand