



RÄUMUNG-ABTSMÜHLPRAM PRAM

WV Prantal
 am Ring 1
 4770 Sankt Martin

Amt der Oö. Landesregierung
 Division Umwelt und Landschaftsschutz
 Abteilung Landschaftsmanagement / Landschaftsrechtliche Sachbearbeitung
 4770 Sankt Martin 206

AMT der Oö. Landesregierung
 Division Umwelt und Landschaftsschutz
 Abteilung Landschaftsmanagement / Landschaftsrechtliche Sachbearbeitung
 4770 Sankt Martin 206

Standortplan für den Standortplan 1:500, Liniensystem 1:500, Datum 1984

Titel		Maststab	
Lageplan		1:500	
Blatt	Blatt	Blatt	Blatt
13224	504	810	B
Datum			09.04.2015

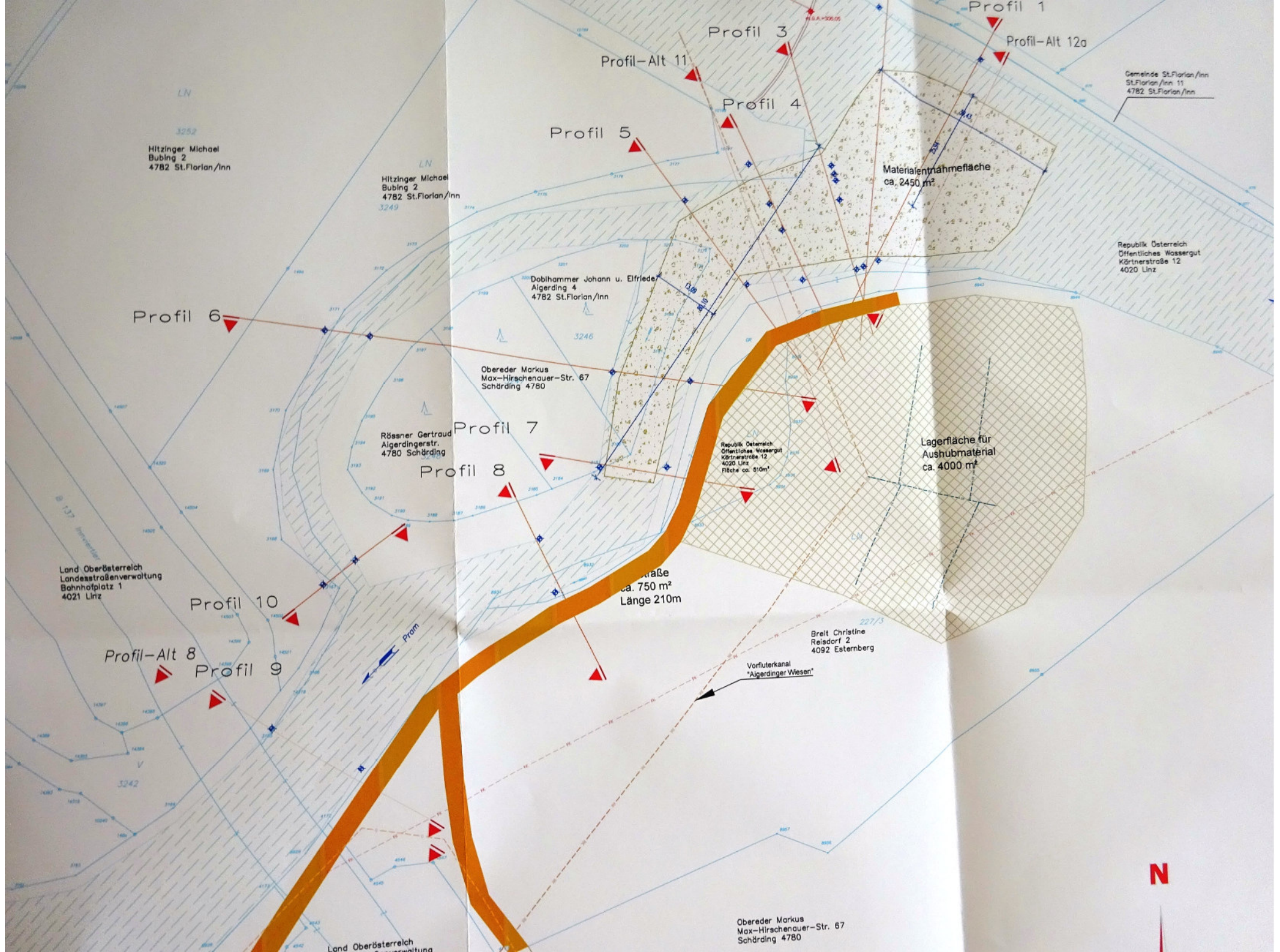
EINREICHPROJEKT

LEGENDE

- GABELEITUNG
- FAKULKANAL
- ELEKTRIZITÄTLEITUNG
- BEGRÜNDUNG
- BEGRÜNDUNG

- BAUSTRASSE
- URSPRÜNGLICHES GELÄNDE
- BEWÄCHSUNG
- LAGERPLATZ
- ENTHAFTUNGSGELÄNDE





Hitzinger Michael
Bubing 2
4782 St. Florian/Inn

Hitzinger Michael
Bubing 2
4782 St. Florian/Inn
3249

Dobhammer Johann u. Elfriede
Algerding 4
4782 St. Florian/Inn

Obereder Markus
Max-Hirschenauer-Str. 67
Schärding 4780

Rösner Gertraud
Algerdingstr.
4780 Schärding

Land Oberösterreich
Landesstraßenverwaltung
Bahnhofplatz 1
4021 Linz

Breit Christine
Reisdorf 2
4092 Esternberg

Obereder Markus
Max-Hirschenauer-Str. 67
Schärding 4780

Gemeinde St. Florian/Inn
St. Florian/Inn 11
4782 St. Florian/Inn

Republik Österreich
Öffentliches Wassergut
Körtnerstraße 12
4020 Linz

Land Oberösterreich
Landesstraßenverwaltung

Profil 3
Profil-Alt 11
Profil 4
Profil 5
Profil 1
Profil-Alt 12a

Profil 6

Profil 7
Profil 8

Profil 10

Profil-Alt 8
Profil 9

Materialentnahmefläche
ca. 2450 m²

Lagerfläche für
Aushubmaterial
ca. 4000 m²

ca. 750 m²
Länge 210m

Vorfluterkanal
"Algerdinger Wiesen"

N

Bauzahl

RÄUMUNG-ABTSMÜHLPRAM

PRAM

Antragsteller

WV Pramtal
Am Berg 5
47776 Diersbach

Planer

Amt der Oö. Landesregierung
Direktion Umwelt und Wasserwirtschaft
Abteilung Oberflächengewässerswirtschaft / Gewässerbezirk Grieskirchen
4710 Grieskirchen, Mochham 26a

PROJEKTSBETREUUNG:

Amt der Oö. Landesregierung
Direktion Umwelt und Wasserwirtschaft
Abteilung Oberflächengewässerswirtschaft / Gewässerbezirk Grieskirchen
4710 Grieskirchen, Mochham 26a

Urheberrechte an den Kartengrundlagen: WIS, Land OÖ-DORIS, BEV, DVR, 0069264

Planimhalt

Lageplan

Maßstab:

1:500

Baunummer:

2303/4

Projektleiter:

BM

Bearbeitet:

RS

Ausfertigung

B

Filename

M:\009\009\009_2303\01_Promtal u. Wasserwerken\Prm\01_aktuelle_Planung\Planung_Abtrahmungen_Promtal.dwg

Datum:


09.04.2015

Beilage:

EINREICHPROJEKT

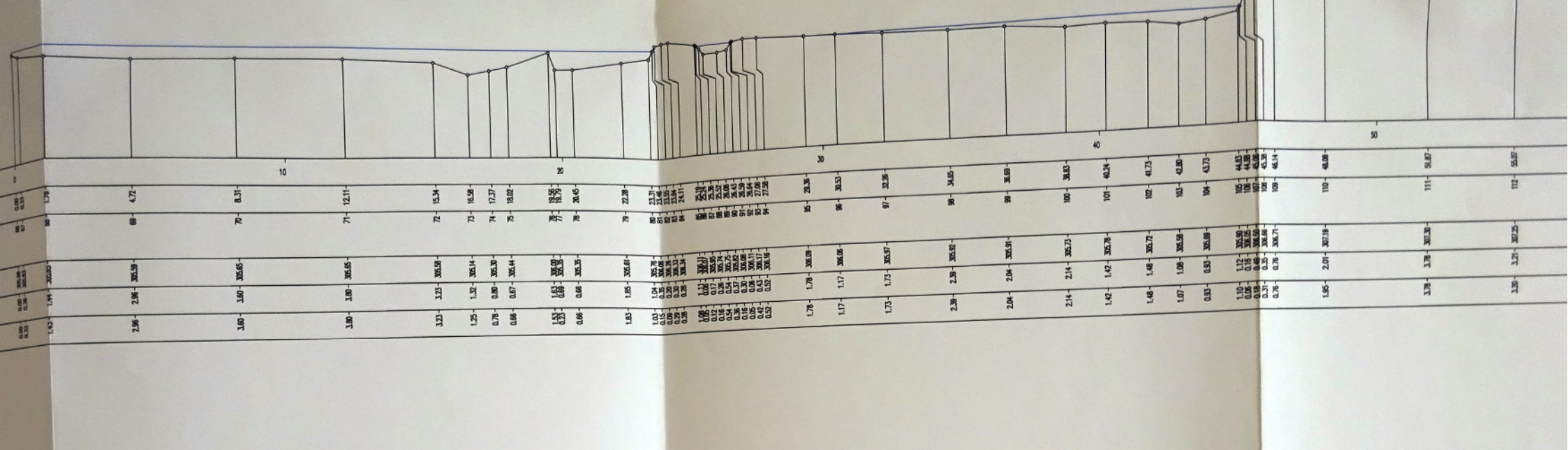
LEGENDE

GASLEITUNG
FÄKALKANAL
ELEKTRIZITÄTSLEITUNG
REGENWASSERKANAL

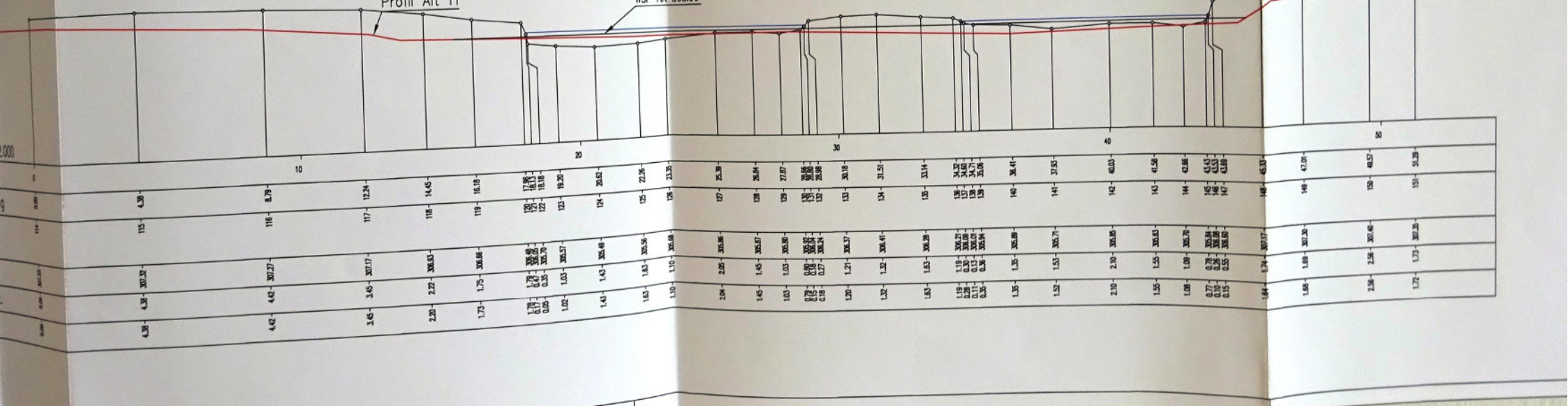


BAUSTRASSE
URSPRÜNGLICHES GELÄNDE
BEWUCHS
LAGERPLATZ
ENTNAHMEFLÄCHE

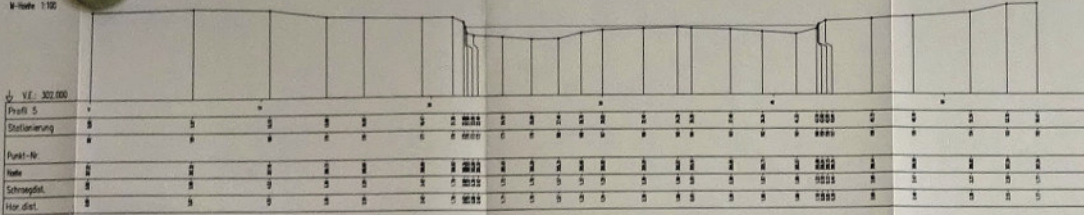
12.02.2015 10:31



12.02.2015 10:55

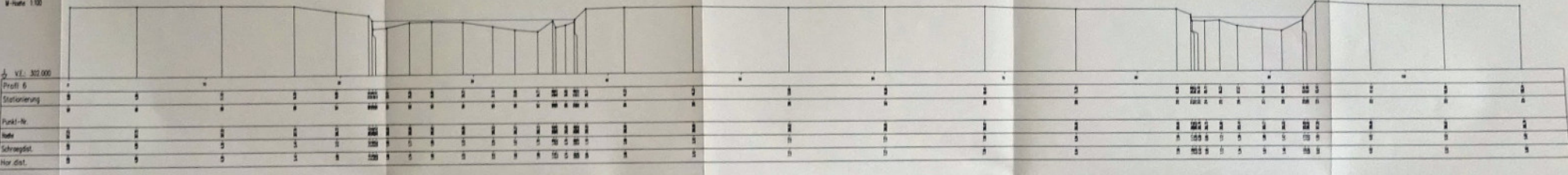


Profil 5
M-Länge 1:100
M-Höhe 1:100



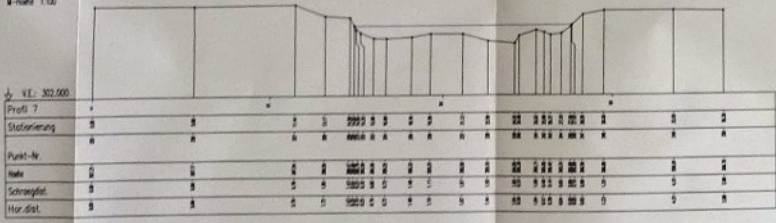
Profil 6
M-Länge 1:100
M-Höhe 1:100

12.02.2015, 11:27



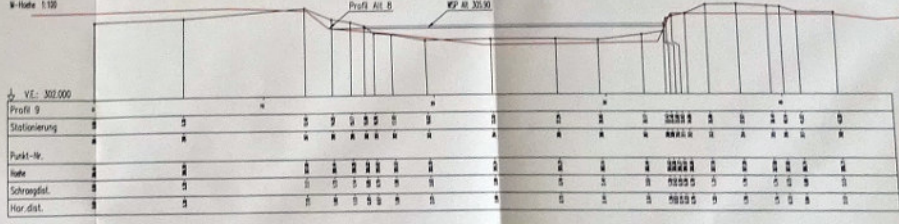
Profil 7
M-Länge 1:100
M-Höhe 1:100

12.02.2015, 14:06



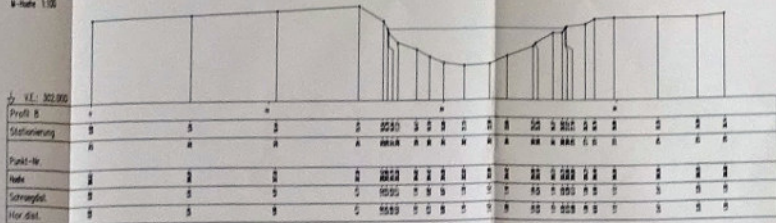
Profil 9
M-Länge 1:100
M-Höhe 1:100

12.02.2015, 14:46



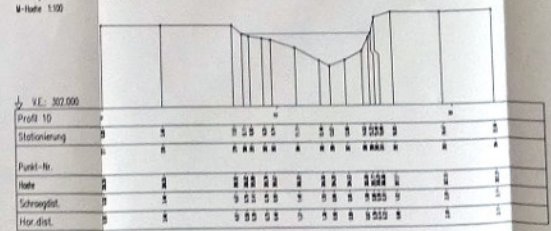
Profil 8
M-Länge 1:100
M-Höhe 1:100

12.02.2015, 14:18



Profil 10
M-Länge 1:100
M-Höhe 1:100

12.02.2015, 14:28



Profil

RÄUMUNG-ABTSMÜHLPRAM
PRAM

Ansprechender: **WV Pramtal**
4710 Gießbach

Plan: **Amt der Oö. Landesregierung**
Ordnungsbau und Wasserbauamt
Abteilung Straßenbau/Straßenbauamt / Gießbachstr. 10
4710 Gießbach, Steiermark, ÖA

PROJEKTBEZEICHNUNG: **Amt der Oö. Landesregierung**
Ordnungsbau und Wasserbauamt
Abteilung Straßenbau/Straßenbauamt / Gießbachstr. 10
4710 Gießbach, Steiermark, ÖA

Umfang: **Profile**

Blatt: **1:125**

Standort: **B**

Datum: **10.04.2015**

EINREICHPROJEKT